

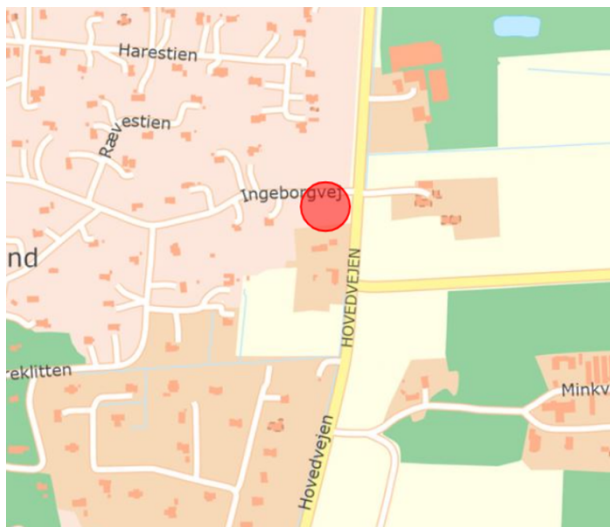
## Ansøgning om dispensation vedrørende placering af nedgravet fællesløsning på fællesarealet Matr.nr. 3G, beliggende Ingeborgvej 1, 9850 Hirtshals.

Grundejerforeningen 126 Tornby ansøger om dispensation fra lokalplan nr. 610.6 for et sommerhusområde ved Ingeborgvej i Tornby med henblik på etablering af en ny affaldsløsning samt en mindre jordvold med en højde på 1,5 meter.

### **Baggrund**

Hjørring Kommune indførte i efteråret 2022 en ny affaldsordning, som betyder, at affaldet skal sorteres i 9-10 fraktioner. Grundejerforeningen har i en periode på ca. 1,5 år været i dialog med Hjørring Kommune om alternative løsninger for sortering og indsamling af affald i sommerhusområdet. På grundejerforeningens ekstraordinære generalforsamling den 17. september 2022 blev det med stort flertal besluttet, at bestyrelsen skulle arbejde for etablering af en fælles nedgravet affaldsløsning ved Ingeborgvej.

Bestyrelsen har nu indgået en aftale med lodsejere (Ingeborgvej 2, 3 og 4) om køb af et areal i krydsområdet mellem Hovedvejen og Ingeborgvej ved Hirtshals, som skal anvendes til etablering af en ny fælles affaldsløsning for sommerhusområdet.



Figur 1 Områdets placering



Figur 2 Arealets afgrænsning

### **Beskrivelse af projektet.**

Grundejerforeningen har i tæt dialog med Team Affald i Hjørring Kommune udarbejdet en plan for den nye affaldsløsning.

Der etableres et vigespor langs Ingeborgvej med en længde på minimum 15 meter og med en bredde på 3-4 meter. Ifølge oplysninger fra Hjørring Kommune skal vigesporet starte minimum 10 meter fra vigelinjen langs Hovedvejen. Det meste af vigesporet bliver placeret i det eksisterende vejudlæg. Vigesporet etableres som det eksisterende vejstykke ved indkørslen på Ingeborgvej med asfaltbelægning.

Vinkelret på vigesporet etableres der en blind vej med en bredde på 5 meter foran den nedgravede løsning. Målene på den nedgravede løsning er: 1,7 meter i bredden og 8,5 meter i længden. Samlet højde på løsningen, inklusive top og låg er ca. 1,2 m.

Hjørring kommune etablerer vigespor til anlægget og leverer og nedgraver fællesløsningen. Grundejerforeningen etablerer det blinde vejstykke vinkelret på vigesporet.

For at sikre at ejer af Ingeborgvej 3, der er beliggende vest for den nye affaldsløsning, ikke bliver generet af støj og lys, etableres der en jordvold med en højde på 1,5 meter. Jordvolden etableres af det opgravede materiale, suppleres og formes, så den ligner eksisterende klitter i området. Jordvolden beplantes med den type vegetation, der er i området i dag. Herudover kan der i det nye skel mod vest etableres yderligere beplantning efter Hjørring Kommunes anvisning. Endelig etableres der en lille jordvold med en maksimal højde på 1 meter langs Hovedvejen.

Anlægget etableres i princippet som vist på vedlagte bilag.

Der vedlægges aftale med Team Affald, Hjørring Kommune om etablering af fællesløsning.

Grundejerforeningen 126, Tornby  
Per Dahl (formand)  
[litpd@cc.au.dk](mailto:litpd@cc.au.dk), mobil 29903275

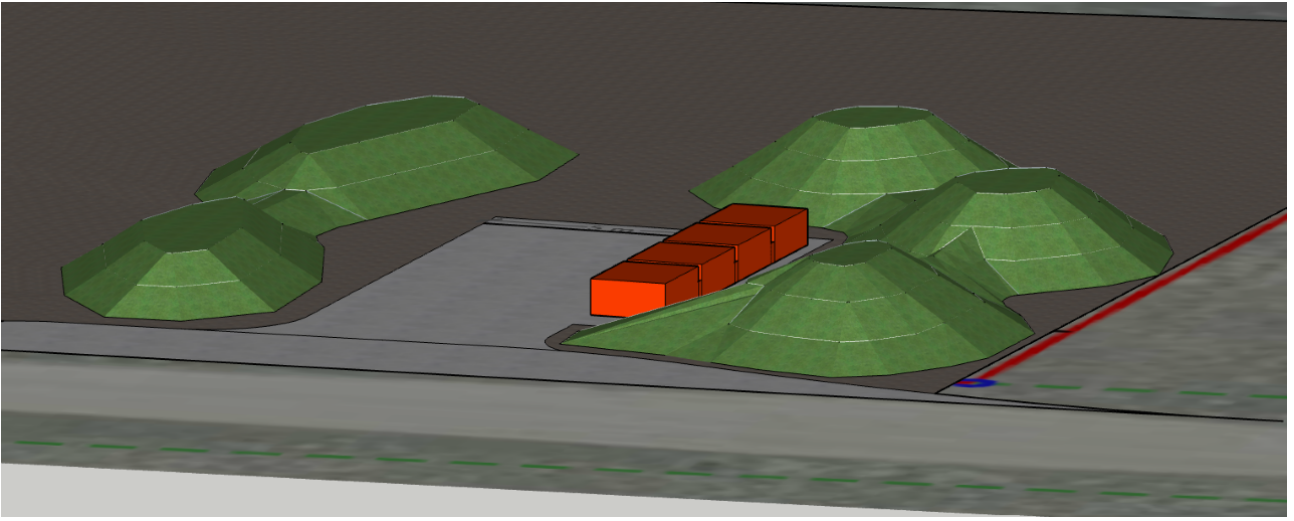
## Bilag 1 - Dispositionsplan



Hovedvejen

Nedenstående tegning viser anlægget.





## Delvist nedgravet affaldsløsning ved Ingeborgvej, Hirtshals

Bilag til ansøgning om dispensation fra lokalplan 610.6

### Ny affaldsløsning

Der etableres et vigespor med en bredde på min. 3 meter langs Ingeborgvej, og de kommunale affaldscontainere etableres vinkelret på Ingeborgvej. På østsiden af de delvist nedgravede affaldscontainere etableres der et kørefast areal med en bredde på minimum 5 meter. Desuden ønsker grundejerforeningen, evt. senere, at etablere fast belægning i form af asfalt på det kørefaste areal ved affaldscontainerne samt på vigesporet og den østlige del af Ingeborgvej.

### Eablering af kunstige klitter

For at begrænse anlæggets synlighed fra de omkringliggende områder etableres der kunstige klitter. De kunstige klitter skal desuden bidrage til at reducere støjgenerne for de sommerhuse, der er beliggende tættest på anlægget. Vest for affaldsanlægget, etableres der kunstige klitter med en maksimal højde på 1,5 meter; de placeres forskudt, så anlægget er dækket af mod vest; på østsiden af anlægget etableres der kunstige klitter med en maksimal højde på 1 meter. Anlægget respekterer her vejbyggelinjen på 20 m fra landevejens midte.

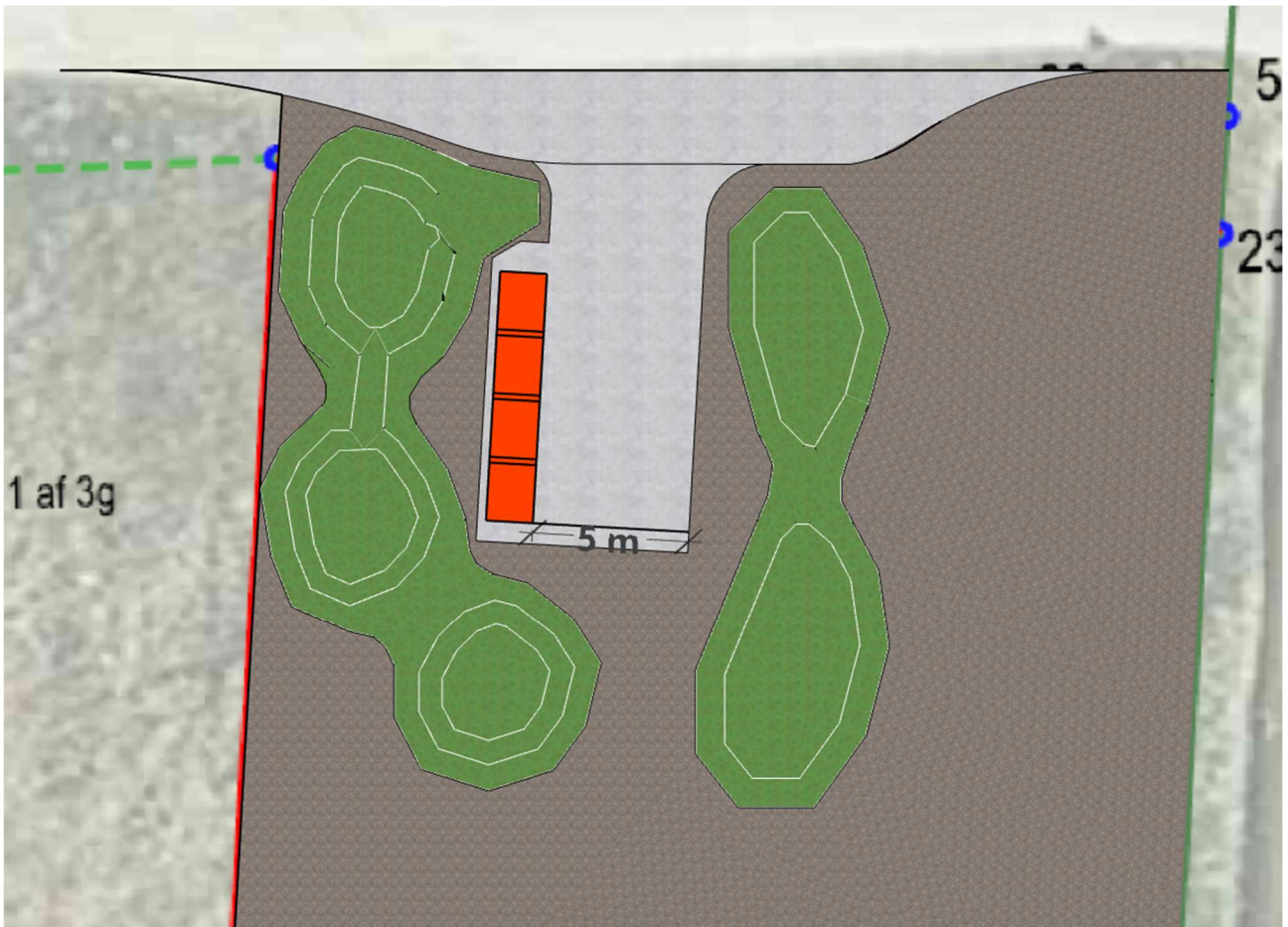
De kunstige klitter etableres med forløb (bredde, retning, hældning mv.) og højde samt vegetation, der resulterer i, at klitterne ser naturlige ud. De kunstige klitter tilsås efterfølgende med græs indeholdende klit- og overdrevarsarter, der naturligt vokser i området; der suppleres med beplantning med hjælme og enkelte buske som f.eks. havtorn. I det nye skel vest for anlægget kan der foretages yderligere beplantning.

Nedenstående foto viser eksisterende bevoksning i området.



# Grundejerforeningen 126 Tornby

Nedenstående tegning viser anlægget.



# Grundejerforeningen 126 Tornby

